

ČESKY

3



Okolo dolů a výsypek

CYKLOTRASA Č. 3
SOKOLOV - VINTÍŘOV - KRÁLOVSKÉ POŘÍČÍ

LET'S GO!

Těžba hnědého uhlí v okolí Sokolova probíhá již stovky let a její ukončení je plánováno nejdříve na r. 2036. Zblízka si můžeme prohlédnout, jak vypadá činný uhelný lom (Jiří a Družba), výsypka a obé rovněž zrekultivované, ať už pomocí stromů, vody či půdy (lesopark, Velká podkrušnohorská výsypka, jezera). Industriální krajina, jakkoliv kritizovaná, existuje a má své kouzlo.



Obtížnost: lehká trasa, ale po silnici

Profil: zvlněný **Jízdní kolo:** všechny typy

Popis trasy: okruh vede po silnicích 2. a 3. třídy městy Sokolov – Lomnice – Vintřov – Nové Sedlo – Královské Poříčí – Sokolov. Na trase mezi Lomnicí a Vintřovem budeme mít po levé ruce Velkou podkrušnohorskou výsypku o rozloze 2.000 ha. Její rekultivace probíhá a cyklisté si ji mohou celou projet po upravených cestách a svažit svá těla v některém z jezer. Na výsypce je naučná stezka. Na pravé straně silnice se nachází činný lom Jiří (1800 ha) a jeho zázemí. Vyhledka na něj se spolu s parkovištěm nachází 1,5 km za Lomnicí. Z Vintřova se vydáme z kopečka do města Chodov a do Nového Sedla. Po silnici č. 181 ze Sedla do K. Poříčí ovšem vede v době výstavby silnice R6 objížďka, a tak je zde hustý provoz (lze jet jinudy, viz dále). Po zdolání stoupání zabočíme doprava do obce Horní Pískovec na vyhledku na důl Družba. Další pohled na lom Jiří se naskytne z obchvatu Královského Poříčí.

Varianty trasy:

1. Z Nového Sedla do Královského Poříčí můžeme jet i přes historické město Loket se stejnojmenným hradem. Využijeme cyklostezku Ohře,²⁶ jež vede podhradím¹ (ne silniční kolo).
2. Exkurzi po reáliích uhelného revíru můžeme rozšířit jižním směrem od Sokolova k Březové. Za sokolovským gymnáziem je na bývalé výsypce Antonín rozsáhlé arboretum a dále mezi Dolním Rychnovem a Březovou je po levé straně golfové hřiště a lesopark s jezery a po pravé Elektrárna Tisová (výsypka Silvestr). Na východ od Sokolova je rekreační jezero Michal, rovněž vzniklé jako rekultivace; vede k němu z centra města cyklostezka podél Lobežského potoka.
3. Milovníkům industriálních kombinátů lze doporučit přejezd Podkrušnohorské výsypky směrem ke kopcům (sever), pod nimiž se nachází Vřesová, paroplynová elektrárna s charakteristickým zápachem. Za řekou za Královským Poříčím na cyklotrase pak čekají sokolovské chemické závody.



⚠ **Pozor ! Hustý provoz na obchvatu Královského Poříčí v době výstavby silnice R6.**

⚠ **Vezměte si s sebou dalekohled.**

Zajímavosti

Lomnice¹⁴ Hrázděnka, č. p. 19, kulturní památka, je typickou ukázkou drobné zemědělské usedlosti s hrázděním podkrušnohorského typu.

▣ „Ježkova“ naučná stezka (NS Velká podkrušnohorská výsypka; 3,2 km) je zaměřena na geologii, botaniku, zoologii, ekologii, a rekultivace krajiny po povrchové těžbě. Značení (kresba ježka a informační tabule) je v některých místech zničené.

▣ Ve vodním prostředí napravo od Lomnického potoka podél silnice Lomnice-Sokolov (v tomto směru) se rozmnožují některé druhy obojživelníků, mezi nimi i čolek velký. Větší část území byla kdysi výsypkou hnědouhelných dolů.

▣ V obci se vyrábí a prodává nefiltrované a nepasterované pivo Permon.

▣ V lomu Jiří¹⁵ se ročně vytěží až 8 mil. tun uhlí a s těžbou se postoupí o 90 – 120 m. Uhlí má nejmenší obsah síry ze všech hnědouhelných lokalit v ČR a je vhodné pro briketování. Uhelná sloj pokračuje přes lokalitu Lomnické pinky až pod město Sokolov. Uvažovaná rekultivace lomů Jiří a Družba po r. 2036 spočívá v zatopení zbytkové jámy vodou. Vzniklé jezero by mělo rozlohu 1.322 ha, objem vody 515 mil. m³ a průměrnou hloubku 40 m.

▣ Lomnické pinky jsou předpolím lomu Jiří. Pinky jsou propady po hlubinné těžbě. Nachází se nalevo od silnice Lomnice-Sokolov (v tomto směru). Území je poddolované a pinky zaplavené a spojené do rozmanitých tvarů. Je zde druhová pestrost jak fauny, tak flóry.

▣ Erika je stará pískovna s mnoha drobnými vodními plochami, ráj obojživelníků a hnízdiště břehulí a světové naleziště zkamenělin pralesní flóry. Leží po levé straně silnice Sokolov – Dolní Nivy, 3 km za Sokolovem.

Vintřívov¹⁶ Památný dub (360 let, obvod kmene 385 cm) se nachází v parku pod místní Základní školou

Chodov - Barokní kostel sv. Vavřínce (1733) s oltářním obrazem Petra Brandla. Na kopci za atletickým stadionem přírodní koupaliště Bílá voda.

Nové Sedlo - Stará pošta v Revoluční ulici č. p. 519, postavena

v roce 1891 Akciovou společností pro sklářský průmysl.


▣ Lom Družba je nejmenší lomová hnědouhelná lokalita v ČR. I zde jako na lomu Jiří se těží sloj Antonín a její mocnost zde dosahuje v průměru 35 m. Roční produkce 2 mil. t uhlí.

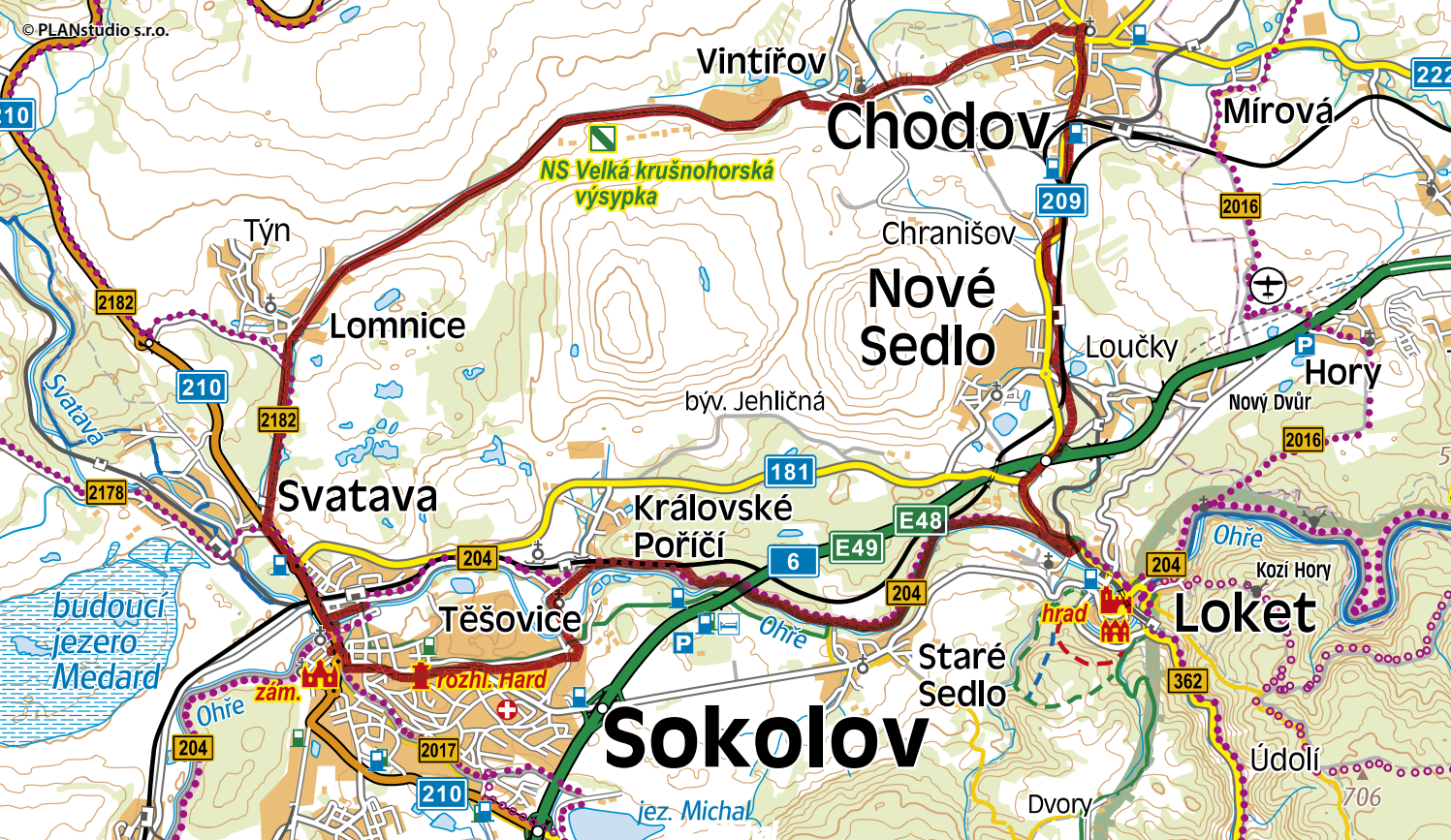
▣ Ve víceúčelové a v r. 2010 zrekonstruované vodní nádrži Velká Anna (4 ha) se můžeme vykoupat.

Královské Poříčí - Statek Bernard (r. 1922)¹⁷ nabízí živé ukázky tradičních řemesel vč. rychlokurzů a četné kulturní akce, penzion a vyhlášenou restauraci. Statek vznikl jako zázemí těžařů společnosti Britannia. V roce 2010 zde byla zahájena výstava Česko-německého naučného centra řeky Ohře. To ve své rozsáhlé expozici zachytí přírodu, život lidí, technická zařízení nejen na řece Ohři, ale i v jejím okolí od pramene v Bavorsku až po ústí do Labe v Litoměřicích.

▣ Venkovská a hornická architektura

▣ Kostel Sv. Kunhuty (13. stol.) má na západním průčelí malbu sokolovského rodáka Antonína Schöneckera.





Shrnutí trasy

Délka trasy: 29 km, čas: 1:16 hod., nastoupáno: 305 m
 nadmořská výška: 385 – 500 m, start v 392 m.n.n.



Ubytování

- ▣ Penzion a restaurace Harmonie, Jiráskova 785, Chodov ☎ 352 665 326

Stravování

- ▣ Lomnická hospoda s nepasterovaným pivem ☎ 352 600 243
- ▣ Chodov, točená zmrzlina na Starém nám. a pekárna u silnice naproti poště





Chodov ☎ 352 352 261, Staroměstská 55

Královské Poříčí ☎ 352 629 722, Statek Bernard


4



5



6



Dovolená na Sokolovsku - produktové balíčky

www.sokolovsko.info

Mikroregion Sokolov - východ

neprodejné



Regionální operační program regionu soudržnosti Severozápad
Podporováno z Evropského fondu pro regionální rozvoj
„Vize přestane být snem“

www.nuts2severozapad.cz

www.europa.eu