

ČESKY

7



Karlovy Vary a okolí

LÁZEŇSKÁ PERLA

LET'S GO!


Sokolovsko se nachází uprostřed Lázeňského trojúhelníku Karlovy Vary – Mariánské Lázně – Františkovy Lázně a je ideálním výchozím bodem pro objevování krás celé oblasti. Nebojte se využít služeb veřejné dopravy. Cestování vlakem i autobusem je pro děti skvělým zážitkem.

Středobod lázeňství v České republice potěší vznešenou architekturou kolonád a nespočtem zajímavostí. Při procházce podél řeky Teplá projdeme všechny kolonády, ochutnáme některé z 12 pramenů a tzv. 13. pramen Becherovku koupíme jako suvenýr třeba na třídě T. G. M. u Muzea Jan Becher.



Karlovy Vary

Každá správná první návštěva nejslavnějšího českého lázeňského města by měla začít na kolonádách u řeky Teplá v centru města. Jejich tvář pochází z imponantní přestavby z konce 19. stol. a nese uměleckou pečeť historismu a secese. Lázeňské korzo se táhne po obou březích řeky Teplá, a tak ať už svou pouť začneme u Grandhotelu Pupp či u hotelu Thermal, dostaneme se zajímavou cestou zpět.



Léčebné metody

Své nemocné nohy si v teplé minerální vodě koupal již Karel IV. Léčebné koupací kúry pak trvávaly i 10-12 hodin. Od 16. stol. se prameny užívaly vnitřně; v 18. století se denně pilo až 60 koflíků, což je 6-8 litrů. Přítrž extrémům učinil až dr. David Becher, když doporučil pít nejvýše 1 litr denně. Jako návštěvníci na kolonádě prameny jen ochutnáváme, a to z pohárků, které lze koupit v každé trafice.



Opolední procházka lázeňským centrem

Třída T. G. Masaryka (obchody, fontána), dole u řeky po levé straně → Lázně V ve Smetanových sadech (lavičky, park), přes řeku → hotel Thermal (filmový festival) → Dvořákovy sady se Sadovou kolonádou a vzácnými stromy (nejmohutnější strom ve městě, Dvořákův platan, a Sadový platan), dále podél řeky po levém břehu Mlýnská kolonáda s léčivými prameny⁵ (vyzkoušejte!) → Vřídelní kolonáda (otevřena denně do 19:00) se stejnojmenným tryskajícím pramenem (72°C). Navštívit můžeme podzemní exkurzní trasu.

Před honosným Grandhotelem Pupp odbočíme doprava do Mariánské uličky a lanovkou vyjedeme na rozhlednu Diana s mezistanicí Jelení skok. Za Puppem si prohlédneme Lázně I (Císařské lázně) a evangelický kostel. Dále po levém břehu řeky Goethovou stezkou → Galerie umění → Poštovní Dvůr s tradiční restaurací. Přes silnici japonská zahrada hotelu Richmond, v níž je socha jelena, jež měla být na Jelením skoku, kde je socha kamzíka.²

Zpět autobusem č. 2 popř. 11 ze zastávky Richmond anebo pěšky podél restaurací a obchůdků přes Divadelní náměstí (lanová dráha k hotelu Imperial) a kolem barokního klenotu kostela sv. Máří Magdalény. Divadlo, stejně jako Mlýnskou kolonádu, navrhnul architekt Josef Zítek.

Vyhlídky a lázeňské cesty

V kopcích nad údolím Teplé se táhne spleť krásných upravených cest s altánky a výhledy na město. Vycházky po lázeňských lesích jsou nezřídka předepisovány lékaři jako terénní kúry. Do lesů se dostaneme pěšky např. od Puppů či z Divadelního náměstí, anebo lanovkou na Dianu.


Lázně jako na dlani se ukáží z vyhlídkové terasy nad bazénem hotelu Thermal,⁶ kam dojdeme cestičkou mezi stromy z parkoviště za hotelem. Další vyhlídkou jsou Tři kříže nad nemocnicí.

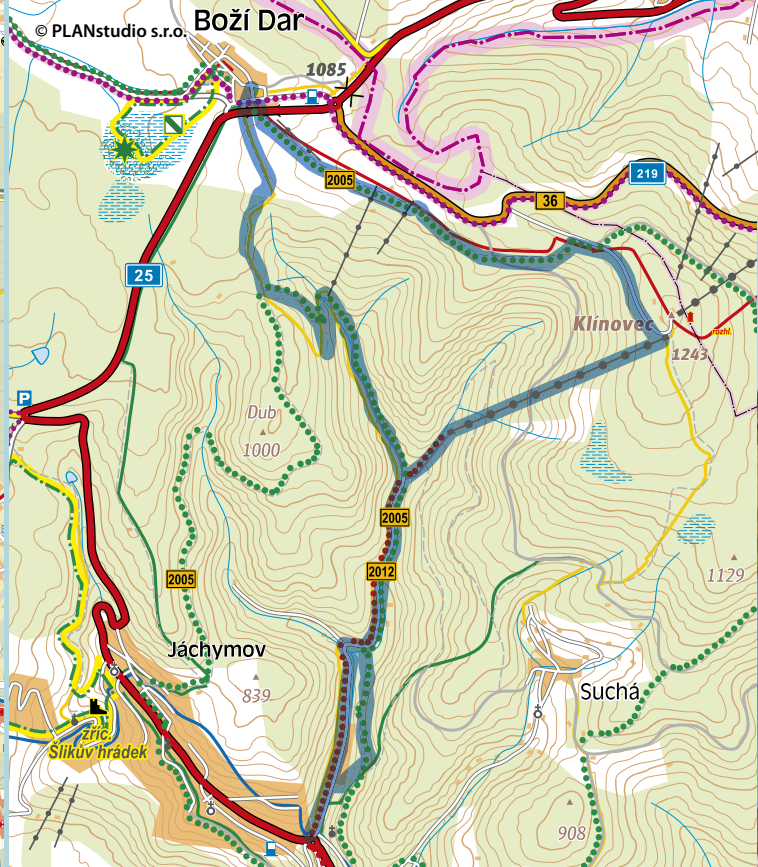
Do přírody: Jáchymov, Klínovec a Boží Dar

Pod sportovními středisky Krušnohoří se na příkrých stránkách rozkládá hornické město Jáchymov,¹ jehož sláva plynula ze stříbrnosných žil a později z radioaktivní důlní vody, jejíž léčivé účinky jsou zde unikátně využívány od r. 1906.⁸

Prohlídku lázeňských domů a parku⁹ spojíme s návštěvou naučné stezky Jáchymovské peklo vzniklé na památku padlých i přeživších pracovních (politických) vězňů v jáchymovských uranových dolech. Její začátek je na historickém náměstí v horní části města. Zavede nás i ke královské mincovně (muzeum) a k těžní věži nad dolem Svornost,⁷ který zásobuje místní lázně léčebnou vodou.

Další možností je vyjet sedačkovou lanovkou (3 km od města; odbočka z hlavního kruhového objezdu) na nejvyšší bod Krušných hor Klínovec (délka 1685 m, převýšení 428 m). Po červené značce sejdem na Boží Dar⁷ a po žluté zpět do Jáchymova.





Užitečné informace


Aktivity: sklářská huť a muzeum sklárny Moser, vyhlídková okružní linka MHD č. 91 (Divadelní náměstí).

Parkování: podzemní garáže ul. Libušina, nám. Milady Horákové, hotel Thermal; parkoviště Městská tržnice, Kouzelné městečko ve Slovenské ul.

Suvenýry: Karlovarské oplatky, bylinný likér Becherovka, číše ze sklárny Moser, výrobek z porcelánu, předměty z vřídlovce, pohárek s motivem města

Hlavní akce: Mezinárodní filmový festival (začátek července)

Körnerův dub (Dalovický park): s obvodem kmene 854 cm je nejznámější strom v kraji. Pojmenován je dle Theodora Körnera, který napsal báseň Pět dalovických dubů (1810). Jeden z nich shořel „nepozorností hajného, který v dutině kuny vykuřoval...“





Karlovy Vary ☎ 355 321 171, Mlýnské nábřeží 5
Jáchymov ☎ 353 808 128, Náměstí Republiky 1

7



8



9



Dovolená na Sokolovsku - produktové balíčky

www.sokolovsko.info

Mikroregion Sokolov - východ

neprodejné



Regionální operační program regionu soudržnosti Severozápad
Podporováno z Evropského fondu pro regionální rozvoj
„Vize přestane být snem“

www.nuts2severozapad.cz

www.europa.eu